

ALTURAS HIDROMÉTRICAS 17 de mayo de 2020



PARANÁ 0.22
 DIAMANTE 0.57
 SAN MARTÍN 0.20
 ROSARIO 0.24
 VILLA CONSTITUCIÓN 0.08
 SAN NICOLAS 0.27
 RAMALLO 0.05
 SAN PEDRO -0.12


SUBSECRETARÍA DE PUERTOS, VÍAS NAVEGABLES Y MARINA MERCANTE
DIRECCIÓN NACIONAL DE CONTROL DE PUERTOS Y VÍAS NAVEGABLES

RÍO DE LA PLATA - RÍO PARANÁ

ruta de Ultramar

PROFUNDIDADES MÍNIMAS DÍA: 17 de mayo de 2020

KM DESDE	KM HASTA	DENOMINACIÓN (Afectado a Régimen de Mareas)	KM CRÍTICO APROX.	ANCHO CANAL (m)	PROF. AL CERO (m)	OBSERVACIONES	FECHA ÚLTIMO RELEVAMIENTO
RÍO DE LA PLATA							
239.1	121.0	CANAL PUNTA INDIO	188.5	160	-10.50	 (E)	03.21.22y29/03/2020
121.0	81.0	CANAL INTERMEDIO	82.9	100	-10.50		19/02/2020
81.0	57.0	PASO BANCO CHICO	58.4	100	-10.80		31/01/2020
57.0	37.0	RADA EXTERIOR	50.3	100	-11.40		28y29/01/2020
37.0	12.0	C. ACC. PTO. BUENOS AIRES	13.5	100	-10.70		27y28/01/2020
12.0	42.0	CANAL ING. EMILIO MITRE	12.1	100	-10.60		20-21y23/01/2020
42.0	46.3	CANAL ING. EMILIO MITRE	44.8	100	-12.50		20-21y23/01/2020
46.3	49.8	CANAL ING. EMILIO MITRE	47.4	100	-10.80		20-21y23/01/2020
RÍO PARANÁ DE LAS PALMAS							
49.8	58.4	ISLA LUCHA	56.2	140	-11.40		26y27/02/2020
58.4	84.8	EV. ISLA LUCHA / TORDILLO	61.2	124	-12.00		14/02/2020
84.8	86.9	VUELTA DEL TORDILLO	86.1	166	-11.90		13/02/2020
86.9	88.6	EV. TORDILLO / HINOJO	88.0	190	-11.70		13/02/2020
88.6	90.4	VUELTA DEL HINOJO	88.7	222	-12.20		13/02/2020
90.4	92.2	EV. HINOJO / CAMPANA	91.6	183	-13.40		13/02/2020
92.2	99.0	VUELTA CAMPANA	94.3	165	-11.40		12y13/02/2020
99.0	99.7	EV. CAMPANA / VUELTA DEL ESTE	99.0	166	-12.18		12/02/2020
99.7	103.5	VUELTA DEL ESTE	100.5	259	-11.70		12/02/2020
103.5	112.4	EV. DEL ESTE / LOS BARBONES	107.4	122	-12.00		12/02/2020
112.4	121.3	VUELTA DE LOS BARBONES	120.0	205	-12.00		11/02/2020
121.3	125.0	EV. BARBONES / SAN ANTONIO	121.4	181	-12.60		11/02/2020
125.0	128.0	VUELTA SAN ANTONIO	126.4	237	-12.00		10y11/02/2020
128.0	128.9	EV. SAN ANTONIO / AB.LAS LIMAS	128.9	166	-14.10		10/02/2020
128.9	132.0	VUELTA ABAJO LAS LIMAS	131.7	189	-12.10		10/02/2020
132.0	133.7	VUELTA LAS LIMAS	132.8	214	-12.10		10/02/2020
133.7	134.5	EV. LAS LIMAS / DEL PELADO	134.4	206	-14.70		10/02/2020
134.5	137.1	VUELTA DEL PELADO	136.1	228	-12.00		10/02/2020
137.1	139.3	EV. DEL PELADO / LOS PATOS	139.4	147	-12.50		07/02/2020
139.3	146.4	VUELTA LOS PATOS	141.8	186	-11.80		06y07/02/2020
146.4	157.0	CANCHA LARGA	155.6	174	-11.70		05y06/02/2020
157.0	159.3	ZANJA MERCADAL	157.4	189	-11.90		05/02/2020
159.3	173.7	ANGOSTURA DE LA ISLETA	171.6	140	-11.90		04/02/2020
173.7	175.3	ANGOSTURA DE LA BASE	174.2	172	-11.60		03/02/2020
175.3	180.4	BIFURCACION	179.2	155	-11.70	 (F)	03y04/02/2020
RÍO PARANÁ							
234.1	276.0	EP. BIFURCACION/AB.LOS RATONES	258.9	116	-11.60		19-21-22-23y25/03/2020

KM DESDE	KM HASTA	DENOMINACIÓN	KM CRÍTICO APROX.	ANCHO CANAL (m)	PROF. AL CERO (m)	ALT. HIDROM. (m)	PROF. EFECTIVA (m)	OBSERVACIONES	FECHA ÚLTIMO RELEVAMIENTO
276.0	286.6	EP. BIFURCACION / AB.LOS RATONES	276.0	116	-11.40	-0.12	11.28		19/03/2020
286.6	290.3	ABAJO LOS RATONES	288.9	116	-10.00	-0.08	9.92		12/05/2020
290.3	292.5	EP. AB. LOS RATONES / LOS RATONES	292.6	116	-10.70	-0.06	10.64		18/03/2020
292.5	296.4	LOS RATONES	295.2	116	-10.10	-0.05	10.05		16/03/2019
296.4	308.5	EP. LOS RATONES / ARRIBA OBLIGADO	308.3	116	-10.30	-0.01	10.29		13y16/03/2020
308.5	313.0	ARRIBA OBLIGADO	309.7	116	-10.20	0.00	10.20		08/05/2020
313.0	315.0	EP. ARRIBA OBLIGADO/AB.LAS HERMANAS	314.9	116	-10.30	0.01	10.31		08/05/2020
315.0	317.0	ABAJO LAS HERMANAS B.I.	315.7	116	-10.00	0.02	10.02		08/05/2020
317.0	319.9	EP. AB.LAS HERMANAS / LAS HERMANAS	319.3	116	-10.00	0.03	10.03		11/03/2020
319.9	325.3	LAS HERMANAS B.I.	321.4	118	-9.90	0.04	9.94		13/05/2020
325.3	330.2	EP. LAS HERMANAS B.I./ CORT. ISLA NUEVA	325.4	116	-12.20	0.05	12.25		09/03/2020
330.2	344.0	CORTADA ISLA NUEVA	339.7	116	-10.10	0.17	10.27		5y6/03/2020
344.0	351.3	EP.CORTADA ISLA NUEVA / YAGUARON	349.2	116	-10.40	0.24	10.64		04/03/2020
351.3	358.8	YAGUARON	357.5	116	-9.80	0.21	10.01		18/04/2020
358.8	380.9	EP. YAGUARON / PARAGUAYO	374.6	116	-10.90	0.10	11.00		28-02y02/03/2020
380.9	392.2	PARAGUAYO	387.0	116	-9.60	0.14	9.74		16/05/2020
392.2	398.4	EP. PARAGUAYO / AB. ALVEAR	397.4	116	-9.60	0.18	9.78		11/04/2020
398.4	400.4	ABAJO ALVEAR	399.7	116	-9.70	0.19	9.89		01/05/2020
400.4	403.4	EP. AB. ALVEAR/ALVEAR	402.3	116	-9.70	0.19	9.89		12/05/2020
403.4	408.7	ALVEAR	408.6	116	-9.60	0.22	9.82		01/05/2020
408.7	412.7	EP. ALVEAR/C. MUELLES PTO. ROSARIO	409.6	116	-9.90	0.22	10.12		14/02/2020
412.7	418.5	C.MUELLES PUERTO ROSARIO	415.0	200	-9.60	0.24	9.84		16/05/2020
418.5	429.3	EP. C.DE LOS MUELLES / BORGHI	418.6	200	-9.70	0.24	9.94		17/02/2020
429.3	438.9	BORGHI	437.9	116	-9.50	0.21	9.71	 (B)	03/05/2020
438.9	449.8	EP. BORGHI/BELLA VISTA	449.7	116	-9.70	0.21	9.91		11y12/02/2020
449.8	452.1	BELLA VISTA	451.0	116	-9.50	0.21	9.71		04/05/2020
452.1	460.0	EP. BELLA VISTA / AB. CORRENTOSO	453.8	116	-9.40	0.23	9.63		26/04/2020
460.0	472.3	EP. BELLA VISTA / AB. CORRENTOSO	472.3	116	-6.20	0.31	6.51		26/04/2020
472.3	475.3	ABAJO CORRENTOSO	472.5	116	-5.70	0.31	6.01		24/04/2020
475.3	490.5	EP. AB. CORRENTOSO / PARANACITO	480.0	116	-6.50	0.34	6.84		24/04/2020
490.5	494.5	PARANACITO	494.3	116	-5.60	0.40	6.00		24/04/2020
494.5	503.0	EP. PARANACITO / TACUANI	494.5	116	-6.40	0.40	6.80		23/04/2020
503.0	521.6	TACUANI	510.0	116	-5.60	0.47	6.07		22y23/04/2020
521.6	531.6	ABAJO DIAMANTE	526.2	116	-6.20	0.54	6.74		22/04/2020
531.6	542.2	LOS CHIVOS	537.2	116	-7.00	0.55	7.55		21/04/2020
542.2	553.2	RAIGONES	547.9	116	-5.70	0.49	6.19		21/04/2020
553.2	564.4	EP. RAIGONES/PARACAO	561.3	116	-7.10	0.42	7.52		20/04/2020
564.4	568.8	PARACAO	567.5	116	-7.80	0.39	8.19		18/04/2020
568.8	571.8	EP. PARACAO / ANIMAS	569.7	116	-9.70	0.38	10.08		18/04/2020
571.8	574.5	ANIMAS	573.6	116	-6.00	0.36	6.36		18/04/2020
574.5	578.9	EP. ANIMAS / TRAGADERO	578.7	116	-6.30	0.33	6.63		18/04/2020
578.9	584.0	TRAGADERO	580.8	116	-6.10	0.32	6.42		18/04/2020



(A) DRAGA A. NUNEZ CABEÇA DE VACA DESMOVILIZADA



(B) DRAGA MANZANILLO II OPERANDO



(C) DRAGA CAP.NUNEZ A LA ORDEN



(D) DRAGA IBN BATTUTA DESMOVILIZADA



(E) DRAGA GIOVANNI VENTURI OPERANDO



(F) DRAGA HENRI PITOT OPERANDO