











PARANÁ	0.87
DIAMANTE	1.21
SAN MARTÍN	0.84
ROSARIO	0.80
VILLA CONSTITUCIÓN	0.60
SAN NICOLAS	0.74
RAMALLO	0.35
SAN PEDRO	0.25

**SUBSECRETARÍA DE PUERTOS, VÍAS NAVEGABLES Y MARINA MERCANTE**  
**DIRECCIÓN NACIONAL DE CONTROL DE PUERTOS Y VÍAS NAVEGABLES**  
**RÍO DE LA PLATA - RÍO PARANÁ**  
**RUTA DE ULTRAMAR**

PROFUNDIDADES MÍNIMAS DÍA: 18 de junio de 2020

KM DESDE	KM HASTA	DENOMINACIÓN (Afectado a Régimen de Mareas)	KM CRÍTICO APROX.	ANCHO CANAL (m)	PROF. AL CERO (m)	OBSERVACIONES	FECHA ÚLTIMO RELEVAMIENTO
<b>RIO DE LA PLATA</b>							
239.1	121.0	CANAL PUNTA INDIO	188.5	160	-10.50		03,21,22y29/03/2020
121.0	81.0	CANAL INTERMEDIO	82.9	100	-10.50		19/02/2020
81.0	57.0	PASO BANCO CHICO	58.4	100	-10.80		31/01/2020
57.0	37.0	RADA EXTERIOR	50.3	100	-11.40		28y29/01/2020
37.0	12.0	C. ACC. PTO. BUENOS AIRES	13.5	100	-10.70		27y28/01/2020
12.0	42.0	CANAL ING. EMILIO MITRE	23.5	100	-10.60		08-11-12y13/05/2020
42.0	46.3	CANAL ING. EMILIO MITRE	42.2	100	-12.50		08-11-12y13/05/2020
46.3	49.8	CANAL ING. EMILIO MITRE	47.0	100	-10.80		08-11-12y13/05/2020
<b>RIO PARANÁ DE LAS PALMAS</b>							
49.8	58.4	ISLA LUCHA	56.2	140	-11.40		26y27/02/2020
58.4	84.8	EV. ISLA LUCHA / TORDILLO	61.2	124	-12.00		14/02/2020
84.8	86.9	VUELTA DEL TORDILLO	86.1	166	-11.90		13/02/2020
86.9	88.6	EV. TORDILLO / HINOJO	88.0	190	-11.70		13/02/2020
88.6	90.4	VUELTA DEL HINOJO	88.7	222	-12.20		13/02/2020
90.4	92.2	EV. HINOJO / CAMPANA	91.6	183	-13.40		13/02/2020
92.2	99.0	VUELTA CAMPANA	94.3	165	-11.40		12y13/02/2020
99.0	99.7	EV. CAMPANA / VUELTA DEL ESTE	99.0	166	-12.18		12/02/2020
99.7	103.5	VUELTA DEL ESTE	100.4	258	-11.70		04/06/2020
103.5	112.4	EV. DEL ESTE / LOS BARBONES	107.4	121	-11.60		31/05/2020
112.4	121.3	VUELTA DE LOS BARBONES	119.7	116	-11.80		02/06/2020
121.3	125.0	EV. BARBONES / SAN ANTONIO	124.5	116	-12.30		30/05/2020
125.0	128.0	VUELTA SAN ANTONIO	126.5	237	-12.20		30/05/2020
128.0	128.9	EV. SAN ANTONIO / AB.LAS LIMAS	128.9	166	-14.10		10/02/2020
128.9	132.0	VUELTA ABAJO LAS LIMAS	129.7	166	-12.50		03/06/2020
132.0	133.7	VUELTA LAS LIMAS	132.8	214	-12.30		03/06/2020
133.7	134.5	EV. LAS LIMAS / DEL PELADO	133.8	200	-14.70		02/06/2020
134.5	137.1	VUELTA DEL PELADO	136.0	223	-12.00		02/06/2020
137.1	139.3	EV. DEL PELADO / LOS PATOS	138.8	140	-12.60		02/06/2020
139.3	146.4	VUELTA LOS PATOS	142.0	187	-12.00		03/06/2020
146.4	157.0	CANCHA LARGA	154.8	174	-11.50		01/06/2020
157.0	159.3	ZANJA MERCADAL	157.6	193	-12.10		29/05/2020
159.3	173.7	ANGOSTURA DE LA ISLETA	166.8	152	-12.00		28y29/05/2020
173.7	175.3	ANGOSTURA DE LA BASE	174.8	172	-11.80		27/05/2020
175.3	180.4	BIFURCACION	179.2	155	-11.80		26/05/2020
<b>RIO PARANÁ</b>							
234.1	276.0	EP. BIFURCACION/AB.LOS RATONES	258.9	116	-11.60		19-21-22-23y25/03/2020

KM DESDE	KM HASTA	DENOMINACIÓN	KM CRÍTICO APROX.	ANCHO CANAL (m)	PROF. AL CERO (m)	ALT. HIDROM. (m)	PROF. EFECTIVA (m)	OBSERVACIONES	FECHA ÚLTIMO RELEVAMIENTO
276.0	286.6	EP. BIFURCACION / AB.LOS RATONES	276.0	116	-11.40	0.25	11.65		19/03/2020
286.6	290.3	ABAJO LOS RATONES	288.9	116	-10.00	0.28	10.28		28/05/2020
290.3	292.5	EP. AB.LOS RATONES / LOS RATONES	292.6	116	-10.70	0.28	10.98		18/03/2020
292.5	296.4	LOS RATONES	295.2	116	-10.10	0.29	10.39		16/03/2019
296.4	308.5	EP. LOS RATONES / ARRIBA OBLIGADO	308.3	116	-10.30	0.32	10.62		13y16/03/2020
308.5	313.0	ARRIBA OBLIGADO	309.7	116	-10.20	0.32	10.52		08/05/2020
313.0	315.0	EP. ARRIBA OBLIGADO/AB.LAS HERMANAS	314.9	116	-10.30	0.33	10.63		08/05/2020
315.0	317.0	ABAJO LAS HERMANAS B.I.	315.7	116	-10.00	0.33	10.33		08/05/2020
317.0	319.9	EP. AB.LAS HERMANAS / LAS HERMANAS	319.3	116	-10.00	0.34	10.34		11/03/2020
319.9	325.3	LAS HERMANAS B.I.	322.6	116	-10.00	0.35	10.35	 (D)	17/06/2020
325.3	330.2	EP. LAS HERMANAS B.I / CORT. ISLA NUEVA	325.4	116	-12.20	0.36	12.56		09/03/2020
330.2	344.0	CORTADA ISLA NUEVA	337.6	116	-8.30	0.53	<b>8.83</b>	 (F) (Post zafadura B/M Kidonia; draga operando en zona)	18/06/2020
344.0	351.3	EP.CORTADA ISLA NUEVA / YAGUARON	349.2	116	-10.40	0.69	11.09		04/03/2020
351.3	358.8	YAGUARON	357.5	116	-9.80	0.70	10.50		18/04/2020
358.8	380.9	EP. YAGUARON / PARAGUAYO	374.6	116	-10.90	0.63	11.53		28-02y02/03/2020
380.9	392.2	PARAGUAYO	389.0	116	-9.80	0.69	10.49	 (D)	02/06/2020
392.2	398.4	EP. PARAGUAYO / AB. ALVEAR	397.4	116	-9.60	0.72	10.32		11/04/2020
398.4	400.4	ABAJO ALVEAR	399.7	116	-9.70	0.73	10.43	 (C)	01/05/2020
400.4	403.4	EP. AB. ALVEAR/ALVEAR	402.3	116	-9.70	0.74	10.44		12/5/2020
403.4	408.7	ALVEAR	408.2	116	-9.70	0.77	10.47		25/05/2020
408.7	412.7	EP. ALVEAR/C. MUELLES PTO. ROSARIO	409.6	116	-9.90	0.77	10.67		14/02/2020
412.7	418.5	C.MUELLES PUERTO ROSARIO	415.0	200	-9.60	0.80	10.40		16/05/2020
418.5	429.3	EP. C.DE LOS MUELLES / BORGHI	418.6	200	-9.70	0.80	10.50		17/2/2020
429.3	438.9	BORGHI	432.5	116	-9.80	0.82	10.62		25/05/2020
438.9	449.8	EP. BORGHI/BELLA VISTA	449.7	116	-9.70	0.85	10.55		11y12/02/2020
449.8	452.1	BELLA VISTA	451.7	116	-9.70	0.86	10.56		20/5/2020
452.1	460.0	EP. BELLA VISTA / AB. CORRENTOSO	453.4	116	-9.60	0.86	10.46		21/5/2020
460.0	472.3	EP. BELLA VISTA / AB. CORRENTOSO	472.3	116	-6.20	0.95	7.15		26/04/2020
472.3	475.3	ABAJO CORRENTOSO	472.5	116	-5.70	0.95	6.65		24/04/2020
475.3	490.5	EP. AB. CORRENTOSO / PARANACITO	480.0	116	-6.50	0.98	7.48		24/04/2020
490.5	494.5	PARANACITO	494.3	116	-5.60	1.04	<b>6.64</b>		24/04/2020
494.5	503.0	EP. PARANACITO / TACUANI	494.5	116	-6.40	1.04	7.44		23/04/2020
503.0	521.6	TACUANI	510.0	116	-5.60	1.11	6.71		22y23/04/2020
521.6	531.6	ABAJO DIAMANTE	526.2	116	-6.20	1.18	7.38		22/04/2020
531.6	542.2	LOS CHIVOS	537.2	116	-7.00	1.19	8.19		21/4/2020
542.2	553.2	RAIGONES	547.9	116	-5.70	1.14	6.84		21/4/2020
553.2	564.4	EP. RAIGONES/PARACAO	561.3	116	-7.10	1.07	8.17		20/04/2020
564.4	568.8	PARACAO	567.5	116	-7.80	1.04	8.84		18/04/2020
568.8	571.8	EP. PARACAO / ANIMAS	569.7	116	-9.70	1.03	10.73		18/04/2020
571.8	574.5	ANIMAS	573.6	116	-6.00	1.01	7.01		18/04/2020
574.5	578.9	EP. ANIMAS / TRAGADERO	578.7	116	-6.30	0.98	7.28		18/04/2020
578.9	584.0	TRAGADERO	580.8	116	-6.10	0.97	7.07		18/04/2020

 (A) DRAGA A. NUÑEZ CABEÇA DE VACA DESMOVILIZADA  (B) DRAGA MANZANILLO II A LA ORDEN  (C) DRAGA CAP.NUÑEZ OPERANDO  
 (D) DRAGA AMERICO VESPUCCI OPERANDO  (E) DRAGA GIOVANNI VENTURI A LA ORDEN  (F) DRAGA HENRI PITOT OPERANDO

NOTA: Se emite en página web [www.argentina.gob.ar/puertos-vias-navegables-y-marina-mercante](http://www.argentina.gob.ar/puertos-vias-navegables-y-marina-mercante)